PLAN OGÓLNY GMINY JASTARNIA
RYSUNEK NR 1, STREFY PLANISTYCZNE

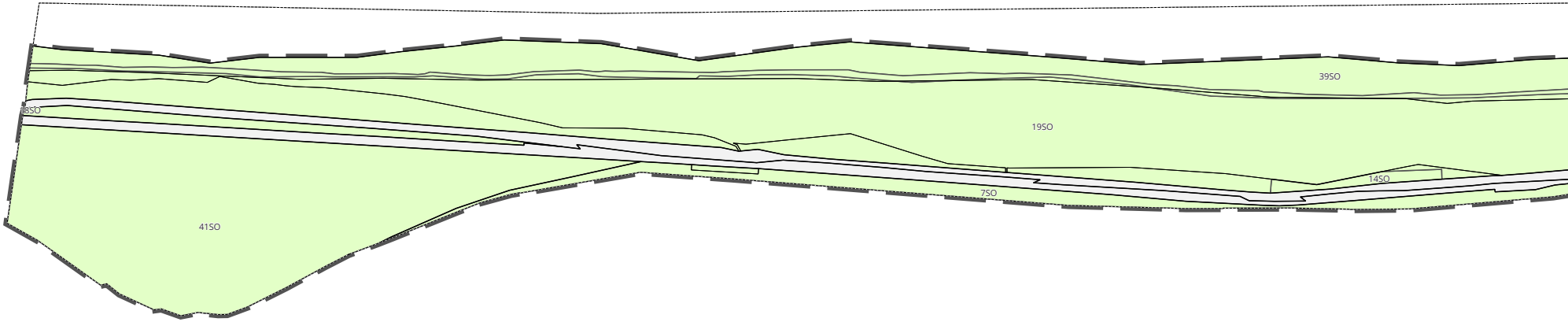
39SO
18SO
19SO
14SO
7SO
41SO

LEGENDA

⬚ GRANICE PLANU OGÓLNEGO

▤ OBSZAR ZABUDOWY SRODMIEJSKIE

🟫 STREFA SW - strefa wielofunkcyjna z zabudową mieszkaniową wielorodzinną

🟧 STREFA SJ - strefa wielofunkcyjna z zabudową mieszkaniową jednorodzinną

🟥 STREFA SU - strefa usługowa

🟩 STREFA SN - strefa zieleni i rekreacji

⬜ STREFA SI - strefa infrastukturalna

🟦 STREFA SC - strefa cmentarzy

🟩 STREFA SO - strefa otwarta

⬜ STREFA SK - strefa komunikacyjna

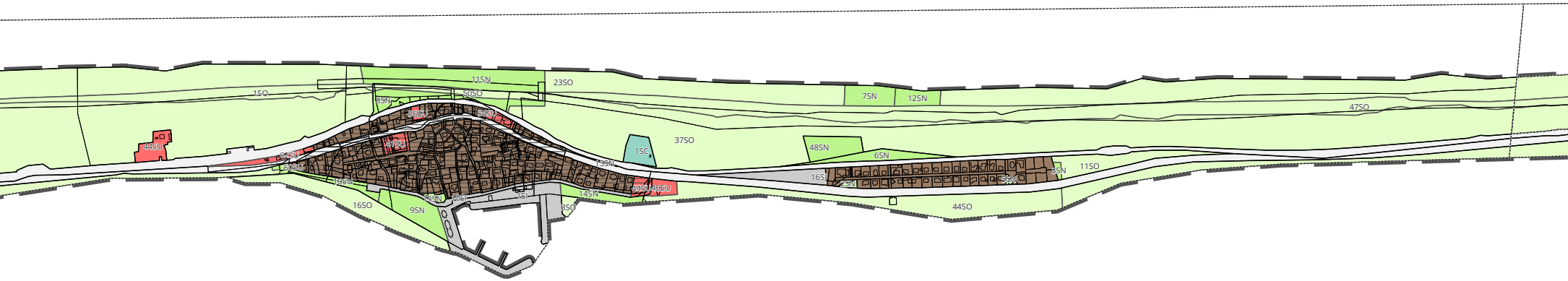
1SO
11SN
23SO
50SO
8SN
56SU
54SU
44SU
62SU
41SU
60SU
1SC
37SO
7SN
12SN
47SO
48SN
6SN
15SN
16SI
2SN
5SN
3SN
11SO
10SN
16SO
9SN
13SN
10SI
1SI
8SO
14SN
49SU
46SU
44SO

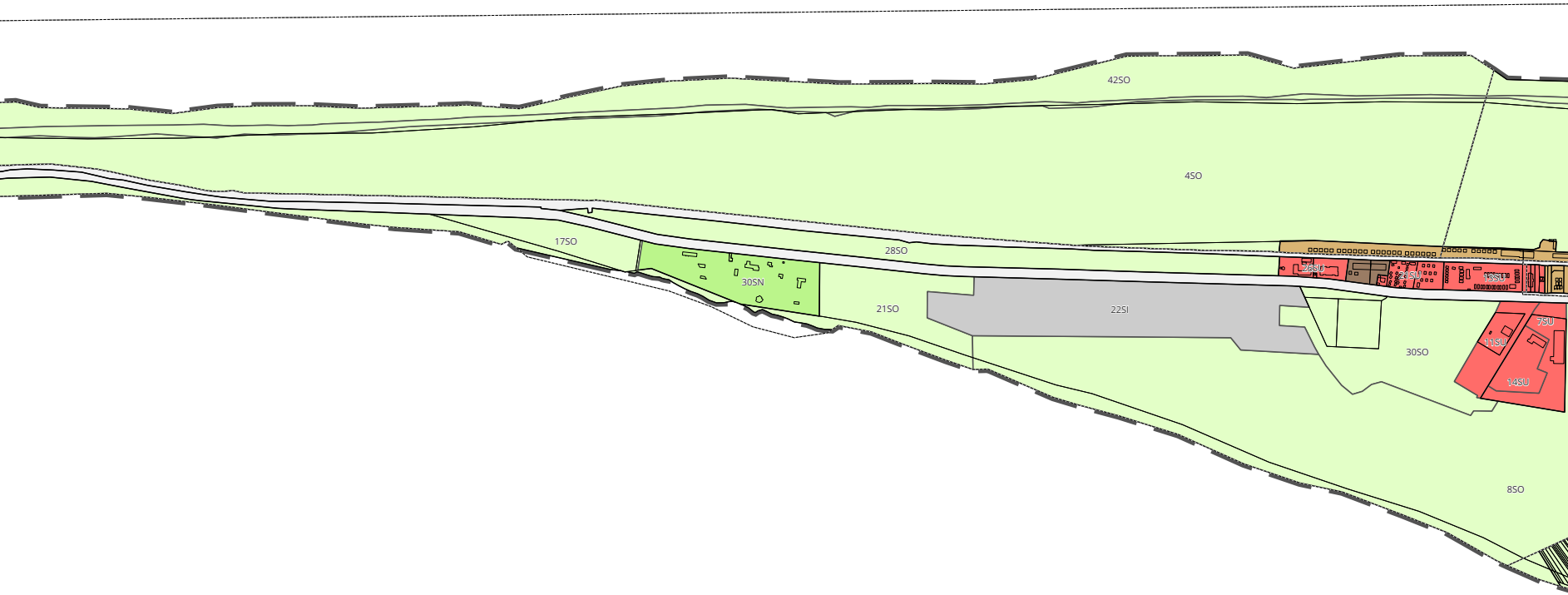
42SO
4SO
17SO
28SO
30SN
21SO
22SI
26SU
21SU
13SU
7SU
11SU
14SU
30SO
8SO

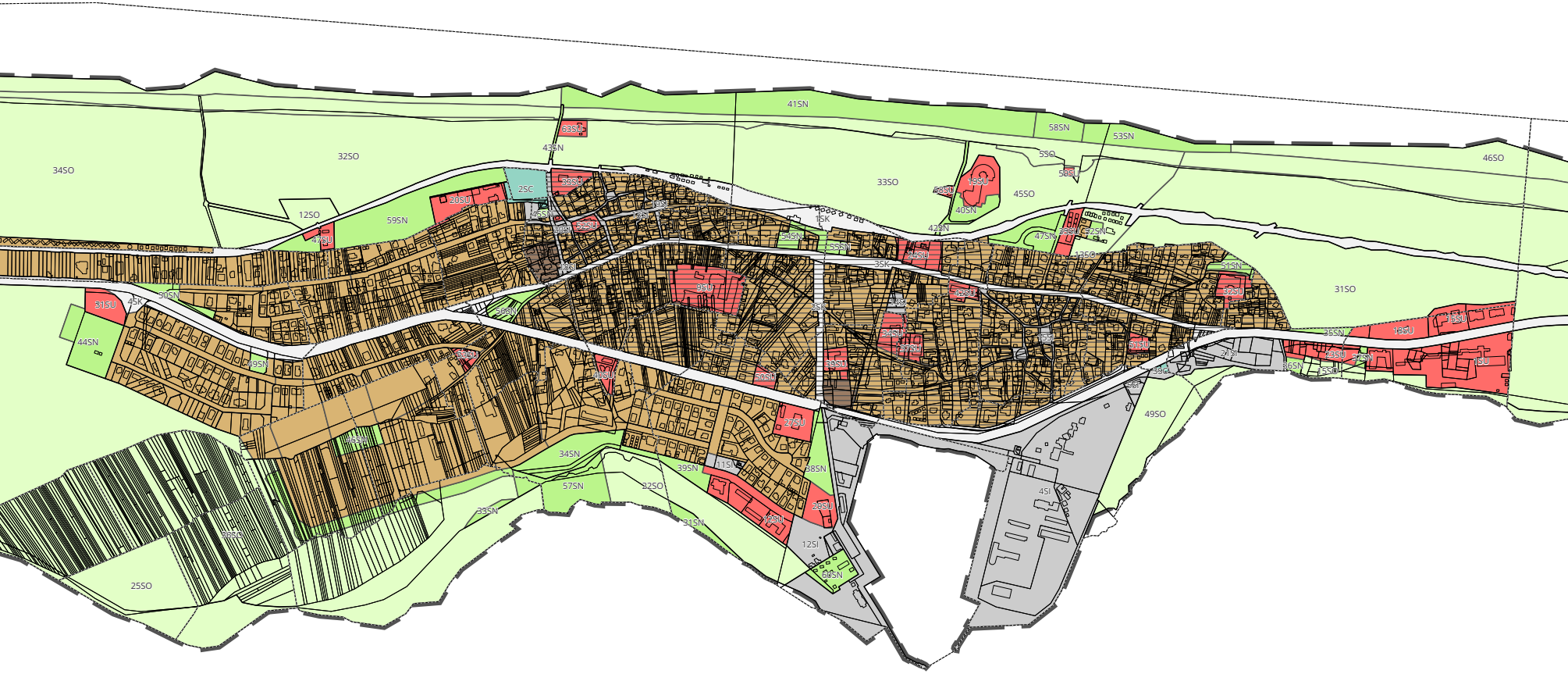
41SN
58SN
53SN
46SO
63SU
43SN
34SO
32SO
33SO
5SO
58SU
58SU
19SU
45SO
40SN
2SC
33SU
20SU
12SO
59SN
47SU
45SN
19SI
13SI
1SK
20SI
52SU
54SN
55SN
42SN
47SN
35SU
52SN
13SO
18SI
3SK
24SU
51SN
9SU
42SU
32SU
31SO
31SU
4SK
50SN
56SN
2SK
14SI
34SU
37SU
15SI
51SU
35SN
18SU
15SU
44SN
49SN
53SU
40SU
50SU
39SU
21SI
23SU
37SN
1SU
36SN
15SO
3SC
5SI
49SO
27SU
46SN
34SN
11SI
39SN
38SN
57SN
22SO
33SN
4SI
29SU
12SU
36SO
31SN
12SI
60SN
25SO

0 0,1 0,2 0,3 0,4 0,5 km

Pochodzenie granic działek ewidencyjnych z państwowego zasobu
geodezyjnego i kartograficznego ze zbioru danych bazy danych EGiB
wydanego przez Starostwo Powiatowe w dniu 2025-02-25
(licencja nr GKK.6642.760.2025_2211_P)
Układ odniesienia: PL-ETRF89, układ wsp. płaskich: PL-2000 strefa 6

SKALA 1:5000

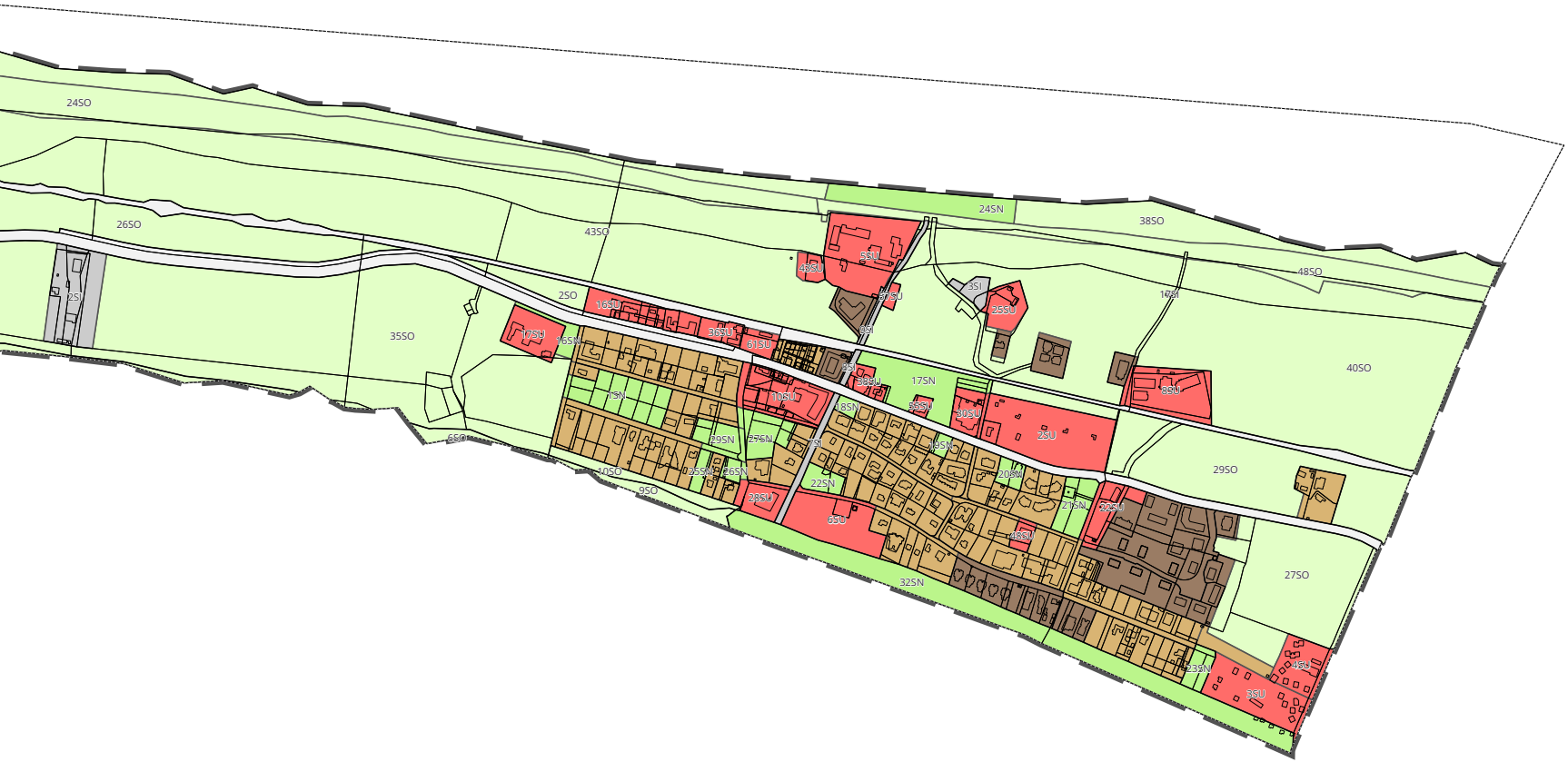
24SO
26SO
43SO
24SN
38SO
48SO
5SU
43SU
3SI
17SI
57SU
25SU
9SI
2SO
16SU
36SU
61SU
8SI
2SI
17SU
16SN
35SO
38SU
17SN
8SU
40SO
1SN
10SU
55SU
18SN
30SU
2SU
29SN
27SN
7SI
19SN
29SO
6SO
10SO
25SN
26SN
20SN
22SN
9SO
28SU
21SN
22SU
6SU
48SU
27SO
32SN
4SU
23SN
3SU