PLAN OGÓLNY GMINY JASTARNIA
RYSUNEK NR 2, UWARUNKOWANIA I STREFY PLANISTYCZNE

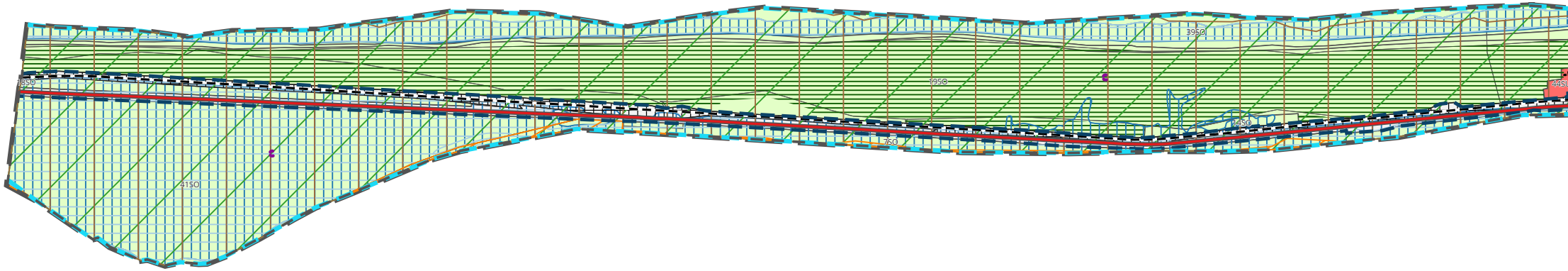
18SO
41SO
19SO
39SO
7SO
14SO
44SU

LEGENDA UWARUNKOWAŃ

FORMY OCHRONY PRZYRODY ORAZ ICH OTULINY

- ✱ POMNIK PRZYRODY
- ▨ OBSZAR SPECJALNEJ OCHRONY PTAKÓW NATURA 2000
- ☐ SPECJALNY OBSZAR OCHRONY SIEDLISK NATURA 2000
- ☐ NADMORSKI PARK KRAJOBRAZOWY
- ⁞ UŻYTEK EKOLOGICZNY

OBSZARY SZCZEGÓLNEGO ZAGROŻENIA POWODZIĄ

- ▤ OBSZARY ZAGROŻENIA POWODZIOWEGO OD STRONY MORZA 1%
- ▥ OBSZARY ZAGROŻENIA POWODZIOWEGO OD STRONY MORZA 0,2%

ZABYTKI OBJĘTE FORMAMI OCHRONY

- ▲ OBIEKTY WPISANE DO REJESTRU ZABYTKÓW WOJEWÓDZTWA POMORSKIEGO
- ☐ TERENY WPISANE DO REJESTRU ZABYTKÓW WOJEWÓDZTWA POMORSKIEGO
- ● STANOWISKA ARCHEOLOGICZNE - GRODZIKA WPISANE DO REJESTRU ZABYTKÓW WOJEWÓDZTWA POMORSKIEGO
- ▲ OBIEKTY UJĘTE W WOJEWÓDZKIEJ EWIDENCJI ZABYTKÓW WOJEWÓDZTWA POMORSKIEGO
- ☐ OBIEKTY UJĘTE W WOJEWÓDZKIEJ EWIDENCJI ZABYTKÓW WOJEWÓDZTWA POMORSKIEGO
- ● STANOWISKA OCHRONY KONSERWATORSKIEJ STANOWISK ARCHEOLOGICZNYCH WPISANE DO WOJEWÓDZKIEJ EWIDENCJI ZABYTKÓW WOJEWÓDZTWA POMORSKIEGO - PUNKTY
- ☐ STANOWISKA OCHRONY KONSERWATORSKIEJ STANOWISK ARCHEOLOGICZNYCH WPISANE DO WOJEWÓDZKIEJ EWIDENCJI ZABYTKÓW WOJEWÓDZTWA POMORSKIEGO - OBSZARY

TERENY ZAMKNIĘTE I ICH STREFY OCHRONNE

- ▦ TERENY KOLEJOWE ZAMKNIĘTE I ICH STREFY OCHRONNE

GRUNTY ROLNE STANOWIĄCE UŻYTKI ROLNE KLAS I-III ORAZ GRUNTY LEŚNE

- ▤ GRUNTY LESNE

OBSZAR PASA NADBRZEŻNEGO

- LINIA BRZEGU MORSKIEGO
- PAS TECHNICZNY
- PORT MORSKI
- ▨ PRZYSTAŃ MORSKA

ROZMIESZCZENIE ISTNIEJĄCYCH I PLANOWANYCH OBIEKTÓW INFRASTRUKTURY SPOŁECZNEJ, TRANSPORTOWEJ I TECHNICZNEJ

- DROGA KLASY G GŁÓWNA
- DROGA KLASY Z ZBIORCZA
- DROGA KLASY L LOKALNA
- LINIA KOLEJOWA
- DWORZEC KOLEJOWY
- ⚓ TERMINAL PORTOWY
- ? LĄDOWISKO
- URZĄD MIASTA
- STRAŻ GRANICZNA
- ✚ PLACÓWKA OCHRONY ZDROWIA
- STRAŻ POŻARNA
- POLICJA
- SZKOŁA PODSTAWOWA
- DOM KULTURY
- PLAC ZABAW
- LEŚNICZÓWKA
- LATARNIA MORSKA
- KOŚCIÓŁ
- MUZEUM
- ✚ CMENTARZ
- ● OCZYSZCZALNIA ŚCIEKÓW

LEGENDA

- GRANICE PLANU OGÓLNEGO
- ▤ OBSZAR ZABUDOWY SRODMIEJSKIE
- 🟫 STREFA SW - strefa wielofunkcyjna z zabudową mieszkaniową wielorodzi
- 🟧 STREFA SJ - strefa wielofunkcyjna z zabudową mieszkaniową jednorodzi
- 🟥 STREFA SU - strefa usługowa
- 🟩 STREFA SN - strefa zieleni i rekreacji
- ⬜ STREFA SI - strefa infrastukturalna
- 🟩 STREFA SC - strefa cmentarzy
- 🟩 STREFA SO - strefa otwarta
- ⬜ STREFA SK - strefa komunikacyjna

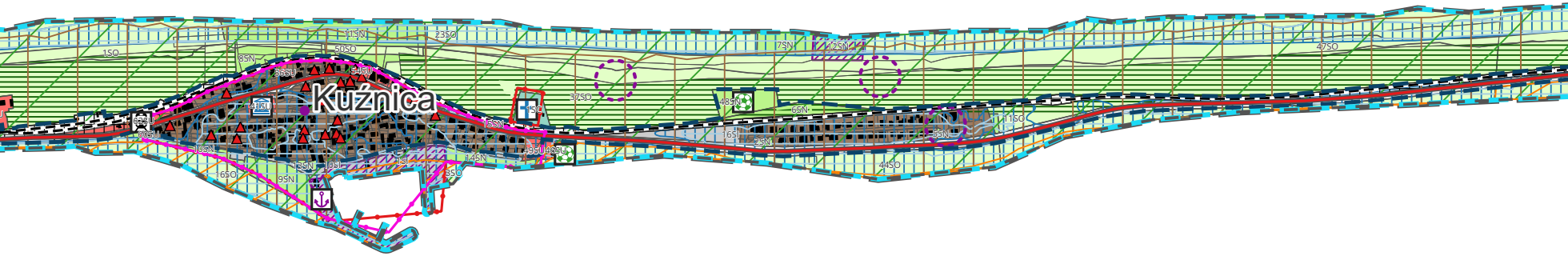
11SN
23SO
1SO
50SO
8SN
56SU
54SU
Kuźnica
41SU
62SU
60SU
1SC
15SN
37SO
7SN
12SN
47SO
48SN
6SN
10SN
16SO
9SN
13SN
10SI
1SI
3SO
14SN
49SU
46SU
16SI
2SN
5SN
11SO
44SO

nną

nną

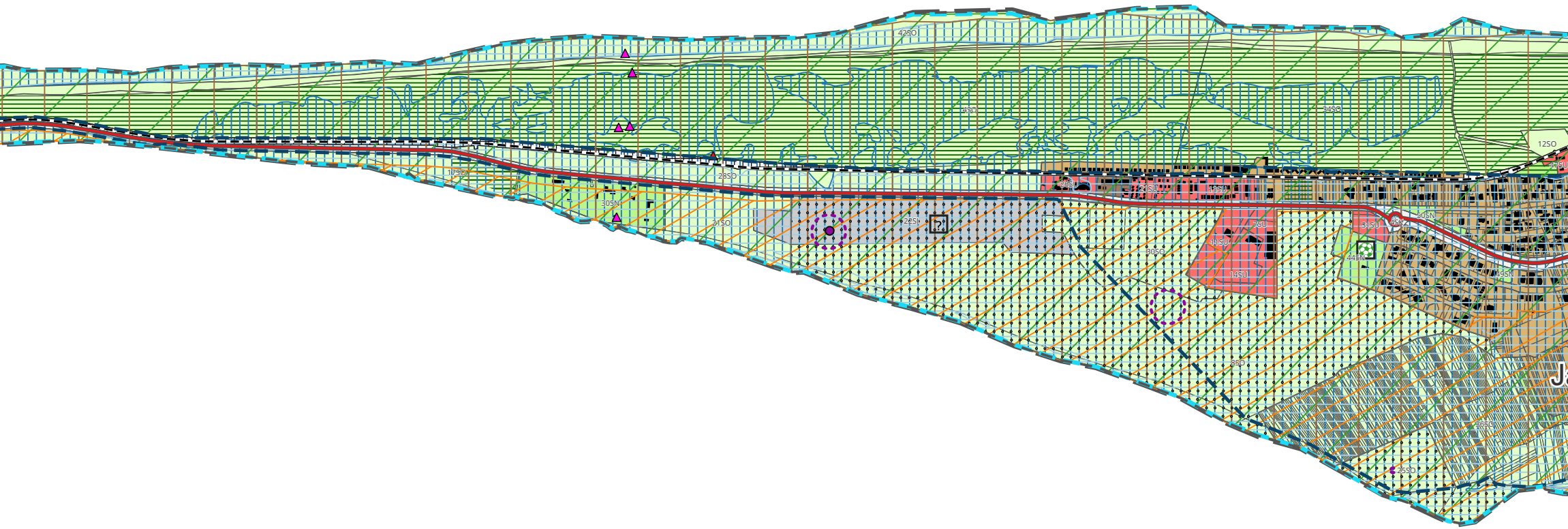
42SO
4SO
34SO
12SO
47SU
17SO
28SO
30SN
21SO
22SI
?
28SU
21SU
13SU
50SN
45K
31SU
7SU
11SU
30SO
14SU
44SN
49SN
8SO
36SO
25SO
J

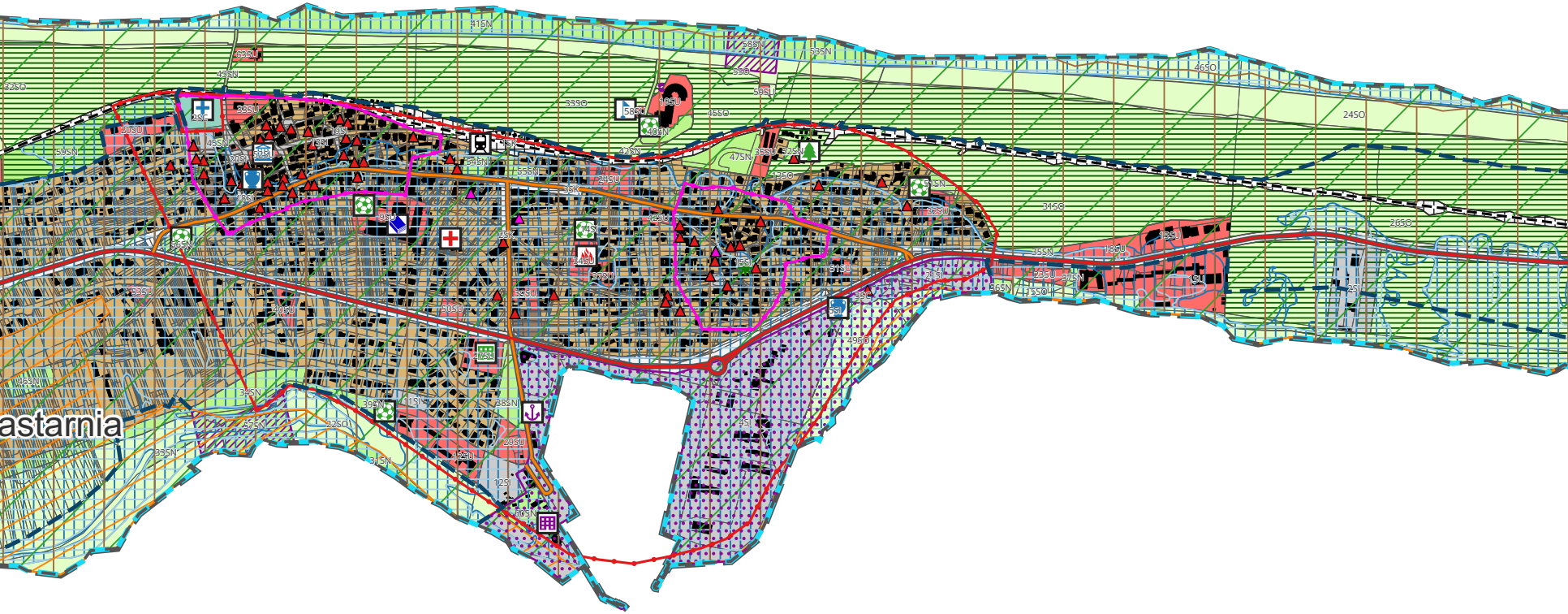
41SN
58SN
53SN
46SO
63SU
43SN
32SO
5SO
59SU
33SO
58SU
19SU
45SO
24SO
2SC
33SU
20SU
59SN
45SN
52SU
20SI
19SI
13SI
1SK
40SN
42SN
47SN
35SU
52SN
54SN
55SN
24SU
13SO
51SN
31SO
26SO
18SI
9SU
3SK
42SU
32SU
14SI
2SK
34SU
15SI
51SU
35SN
18SU
15SU
56SN
37SU
21SI
23SU
37SN
1SU
2SI
36SN
15SO
53SU
39SU
3SC
5SI
40SU
50SU
49SO
27SU
46SN
34SN
11SI
38SN
astarnia
57SN
39SN
22SO
4SI
29SU
33SN
31SN
12SU
12SI
60SN

1:5 000

0 0,1 0,2 0,3 0,4 0,5 km

Pochodzenie granic działek ewidencyjnych z państwowego zasobu
geodezyjnego i kartograficznego ze zbioru danych bazy danych EGiB
wydanego przez Starostwo Powiatowe w dniu 2025-02-25
(licencja nr GKK.6642.760.2025_2211_P)
Układ odniesienia: PL-ETRF89, układ wsp. płaskich: PL-2000 strefa 6

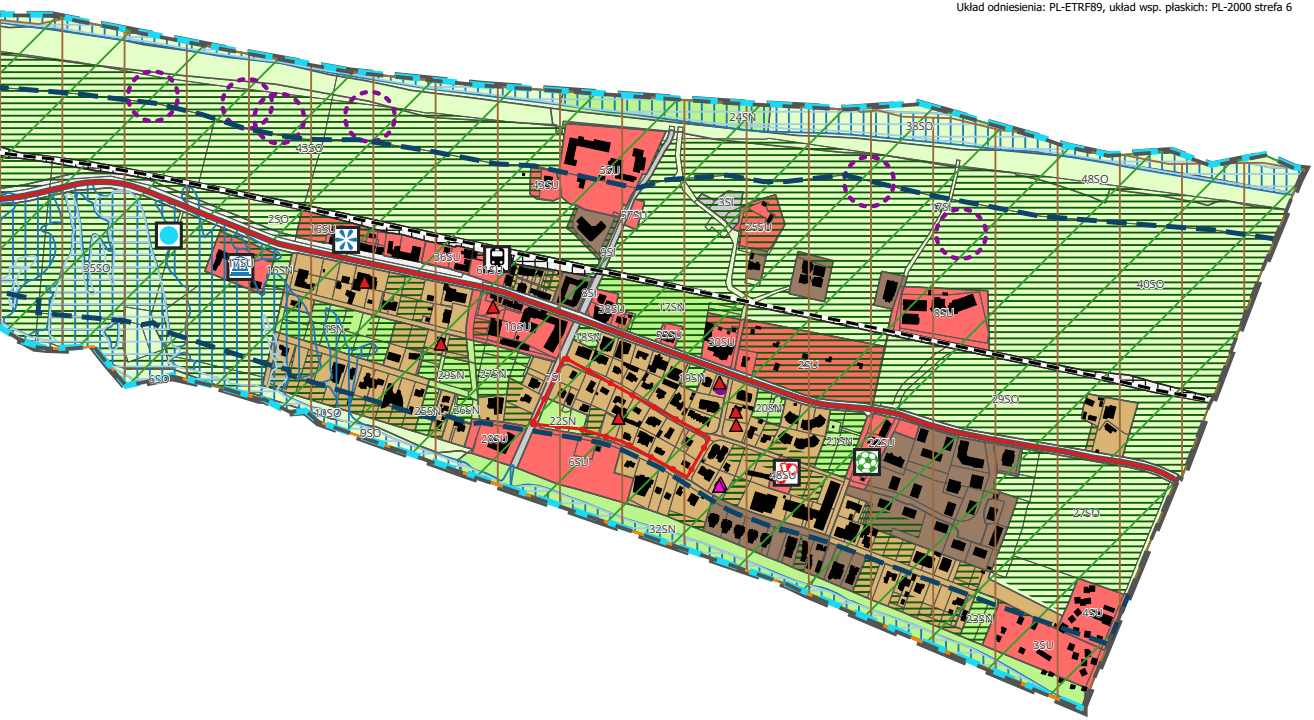

43SO
24SN
38SO
48SO
5SU
43SU
3SI
25SU
17SI
57SU
2SO
16SU
9SI
36SU
61SU
35SO
17SU
16SN
8SI
38SU
17SN
40SO
8SU
10SU
18SN
55SU
30SU
2SU
1SN
29SN
27SN
7SI
19SN
6SO
29SO
20SN
10SO
25SN
26SN
22SN
21SN
22SU
9SO
28SU
6SU
46SU
32SN
27SO
23SN
4SU
3SU