PLAN OGÓLNY GMINY JASTARNIA
RYSUNEK NR 1, STREFY PLANISTYCZNE

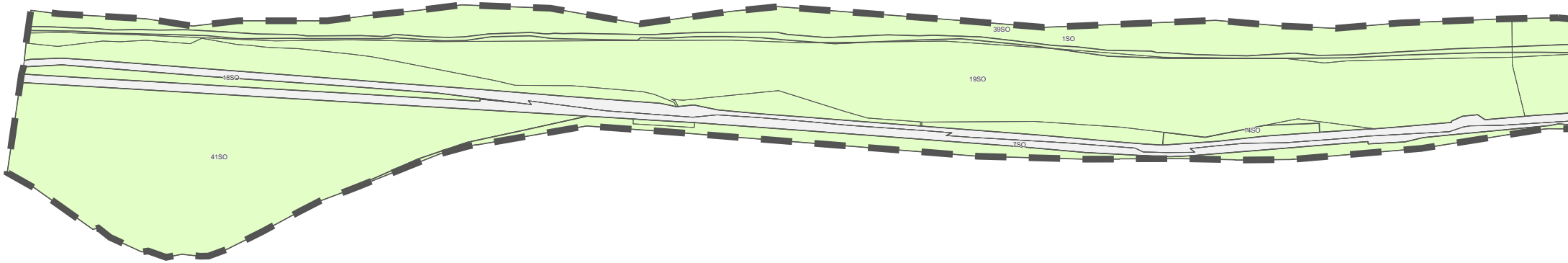
39SO
1SO
18SO
19SO
41SO
14SO
7SO

LEGENDA

- GRANICE PLANU OGÓLNEGO
- ▤ Obszar Zabudowy Srodmiejskiej
- ▥ Obszar Uzupelnienia Zabudowy
- 🟫 STREFA SW - strefa wielofunkcyjna z zabudową mieszkaniową wielorodzinną
- 🟧 STREFA SJ - strefa wielofunkcyjna z zabudową mieszkaniową jednorodzinną
- 🟥 STREFA SU - strefa usługowa
- 🟩 STREFA SN - strefa zieleni i rekreacji
- ⬜ STREFA SI - strefa infrastukturalna
- 🟦 STREFA SC - strefa cmentarzy
- 🟩 STREFA SO - strefa otwarta
- ⬜ STREFA SK - strefa komunikacyjna

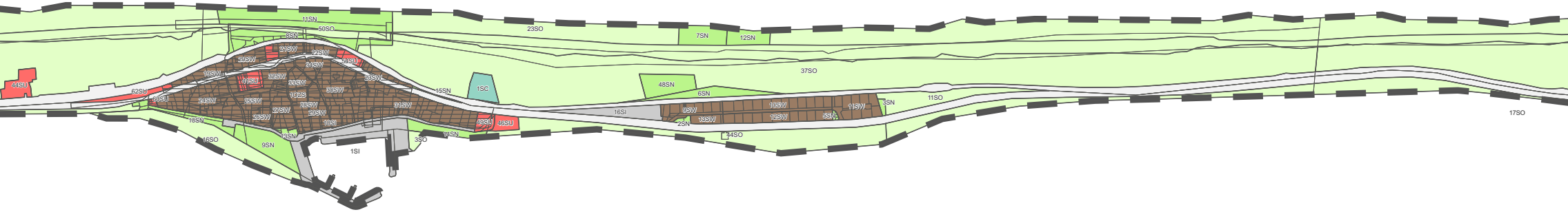
11SN
50SO
23SO
7SN
12SN
8SN
21SW
22SW
20SW
51SU
34SW
44SU
19SW
32SW
41SU
33SW
23SW
37SO
48SN
62SU
1SC
15SN
30SW
10ZS
6SN
11SO
60SU
24SW
25SW
28SW
31SW
16SI
9SW
10SW
3SN
11SW
27SW
29SW
26SW
5SN
12SW
13SW
17SO
10SN
10SI
49SU
46SU
2SN
13SN
11SN
44SO
16SO
3SO
9SN
1SI

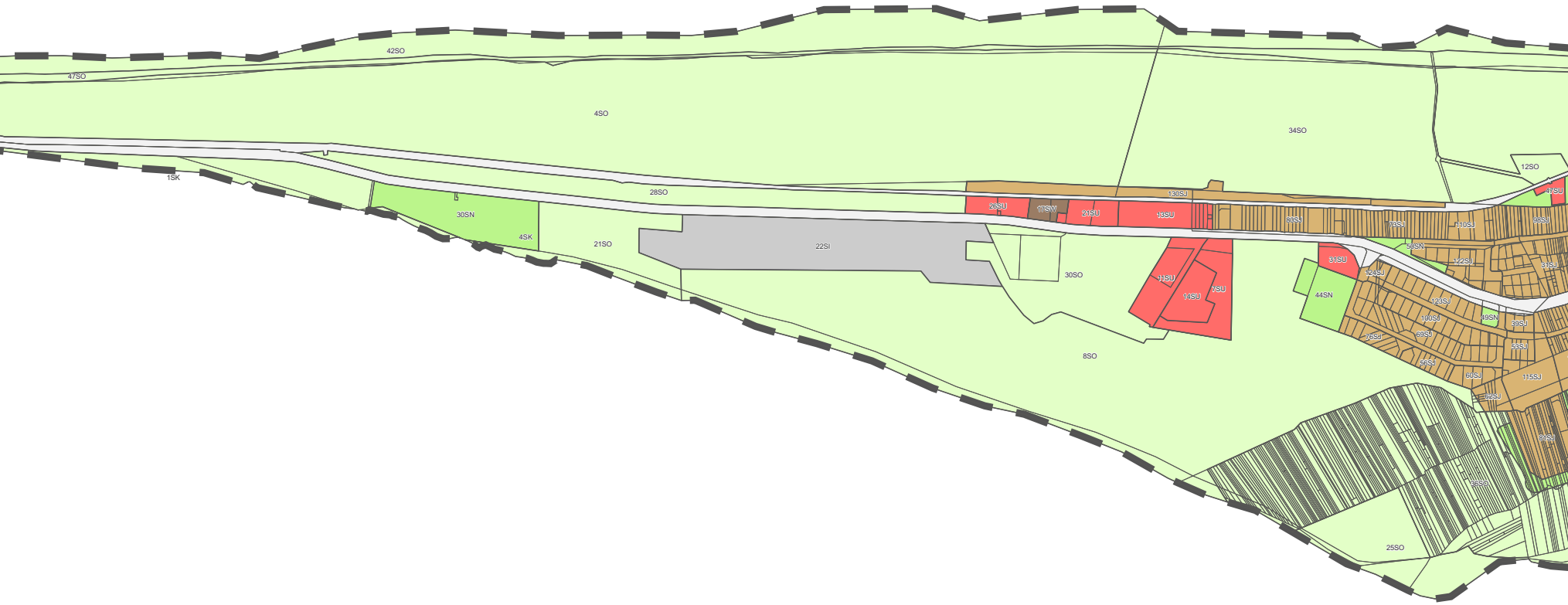
42SO
47SO
4SO
34SO
12SO
1SK
28SO
130SJ
47SU
30SN
4SK
26SU
17SW
21SU
13SU
80SJ
73SJ
110SJ
98SJ
21SO
22SI
50SN
31SU
122SJ
31SJ
30SO
11SU
7SU
14SU
124SJ
44SN
123SJ
100SJ
49SN
39SJ
76SJ
69SJ
53SJ
56SJ
60SJ
115SJ
8SO
62SJ
81SJ
36SO
25SO

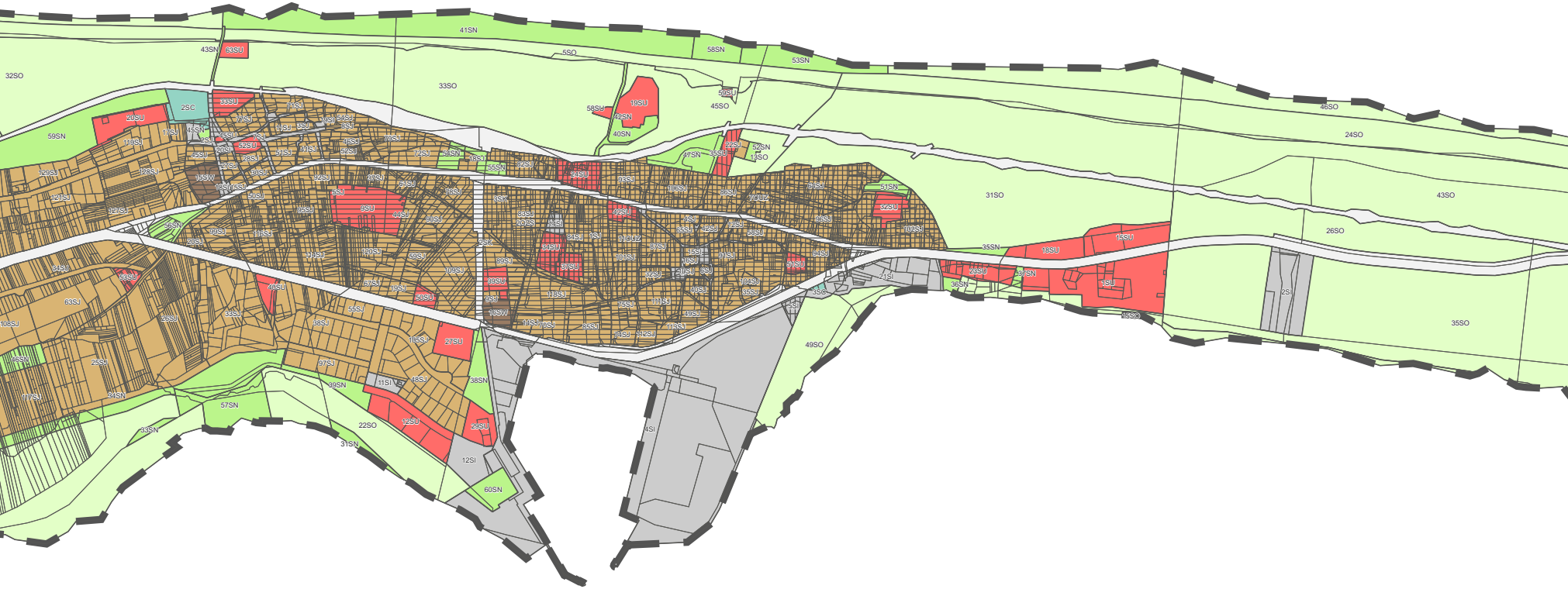
41SN
43SN
63SU
5SO
58SN
53SN
32SO
33SO
19SU
58SU
42SN
40SN
59SU
45SO
46SO
24SO
2SC
33SU
20SU
59SN
119SU
52SN
13SO
47SN
55SN
24SU
51SN
32SU
31SO
43SO
26SO
35SN
18SU
15SU
23SU
37SN
1SU
2SI
35SO
15SO
36SN
3SC
21SI
49SO
4SI
27SU
38SN
29SU
12SI
60SN
11SI
12SU
22SO
31SN
39SN
57SN
33SN
34SN
46SN
25SJ
108SJ
63SJ
28SJ
34SJ
53SU
40SU
50SU
39SU
37SU
34SU
9SU
15SW
16SW
17SU
45SN
56SN
129SJ
121SJ
127SJ
123SJ
97SJ
48SJ
105SJ
38SJ
55SJ
117SJ

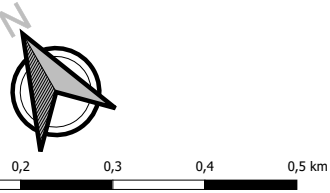
N
0
0,1
0,2
0,3
0,4
0,5 km

Pochodzenie granic działek ewidencyjnych z państwowego zasobu
geodezyjnego i kartograficznego ze zbioru danych bazy danych EGiB
wydanego przez Starostwo Powiatowe w dniu 2025-02-25
(licencja nr GKK.6642.760.2025_2211_P)
Układ odniesienia: PL-ETRF89, układ wsp. płaskich: PL-2000 strefa 6

SKALA 1:5000

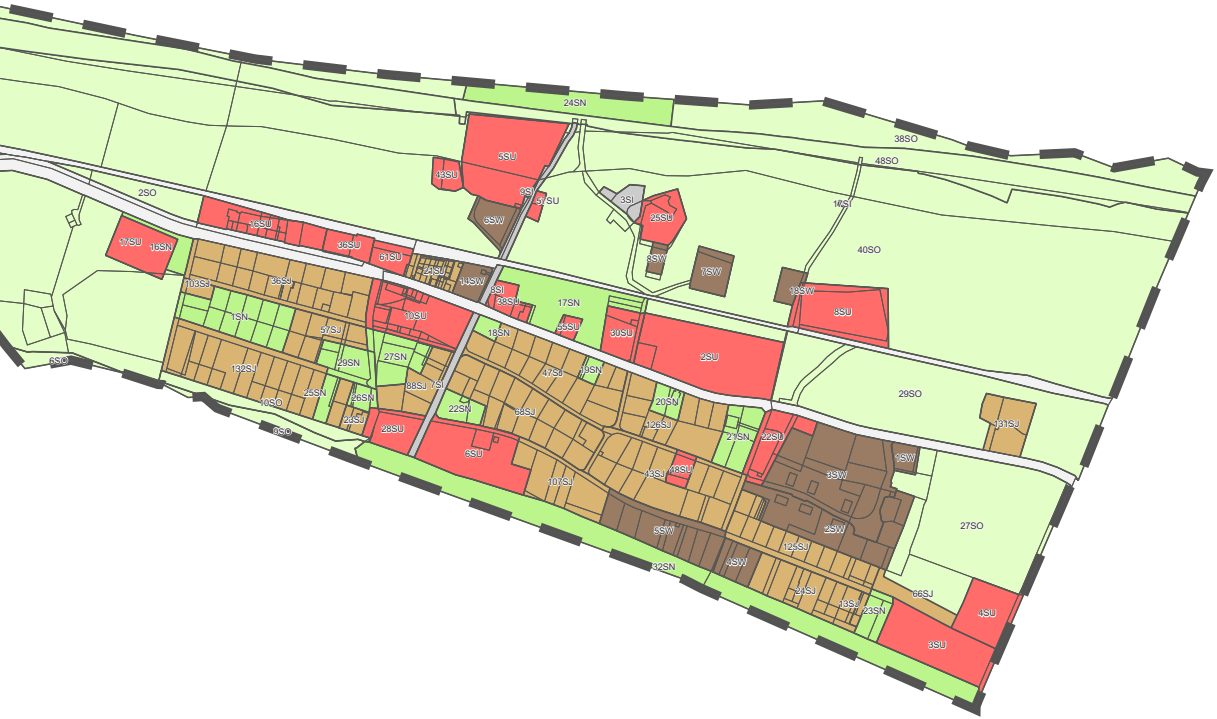
24SN
38SO
5SU
48SO
43SU
9SI
57SU
3SI
2SO
17SI
25SU
16SU
6SW
40SO
17SU
16SN
36SU
61SU
8SW
7SW
21SU
103SJ
36SJ
14SW
18SW
8SI
38SU
17SN
8SU
1SN
10SU
55SU
30SU
57SJ
18SN
2SU
132SJ
29SN
27SN
47SJ
19SN
29SO
6SO
25SN
26SN
88SJ
7SI
20SN
10SO
22SN
68SJ
131SJ
23SJ
126SJ
28SU
21SN
22SU
9SO
6SU
1SW
43SJ
48SU
107SJ
3SW
27SO
5SW
2SW
125SJ
32SN
4SW
24SJ
66SJ
13SJ
23SN
4SU
3SU